

**VIGILANZA METEOROLOGICA**

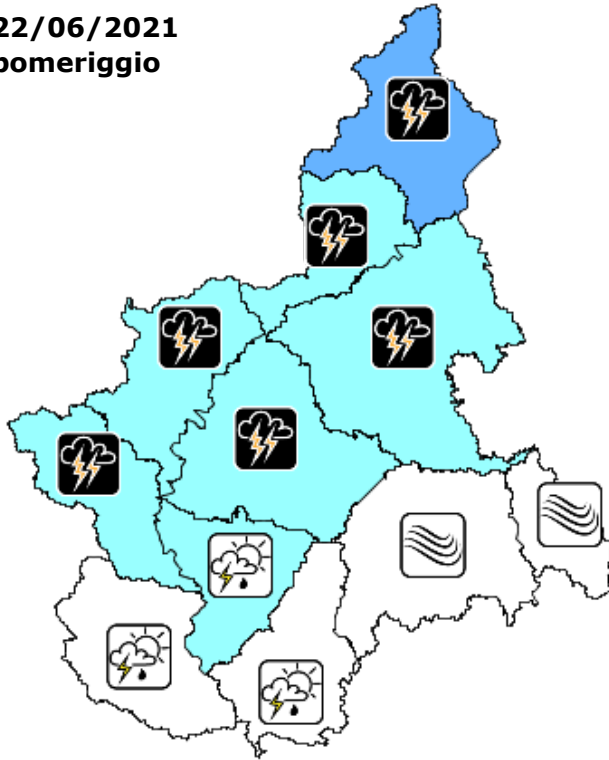
BOLLETTINO N	DATA EMISSIONE	VALIDITA'	AGGIORNAMENTO	SERVIZIO A CURA DI	AMBITO
173/2021	22/06/2021 ore 13:00	60 ore	23/06/2021 ore 13:00	ARPA - Rischi Naturali e Ambientali	Regione Piemonte

**SINTESI METEOROLOGICA**

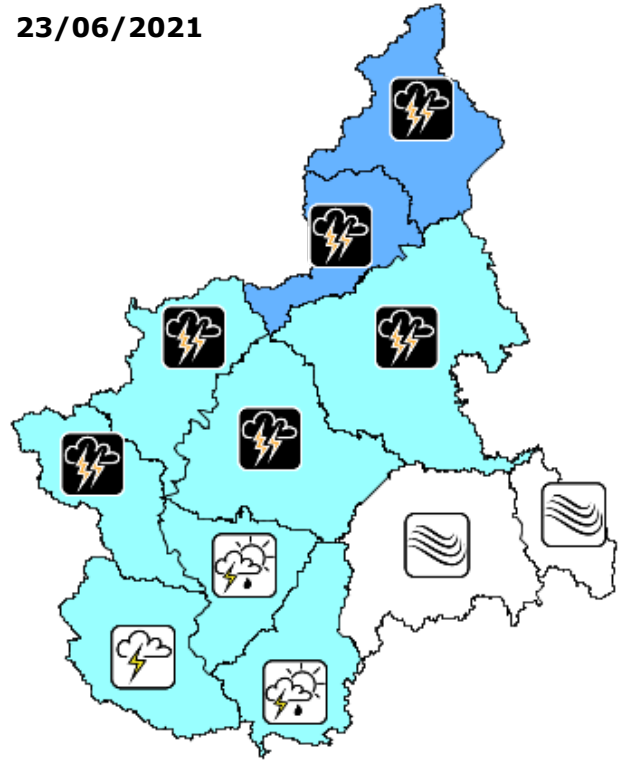
Un'area depressionaria stazionaria ed estesa dalla penisola scandinava a quella iberica determina sulla nostra regione, fino alla giornata di giovedì, condizioni di marcata variabilità, con alternanza tra momenti soleggiati e più asciutti e l'innesco di rovesci e temporali anche di forte intensità sulle zone a nord del Po. Fenomeni assenti sul settore sudorientale, sporadici e meno intensi sul Cuneese.

**PREVISIONI**

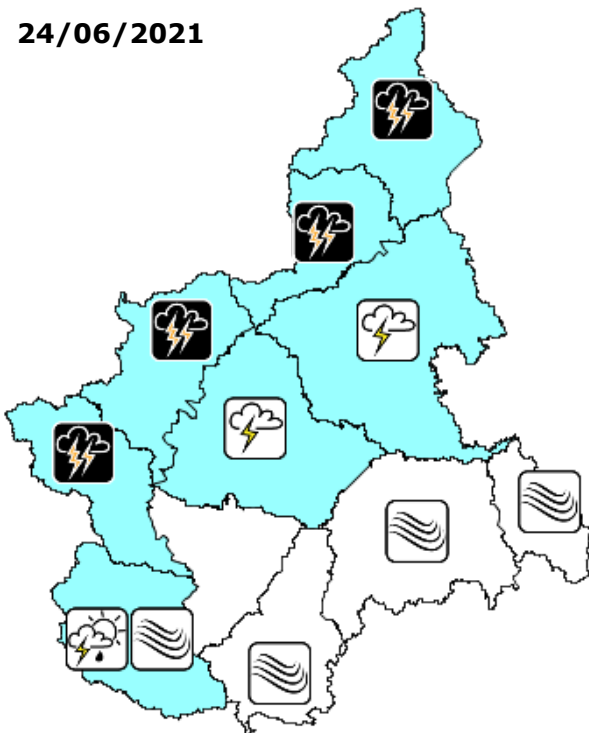
**22/06/2021**  
**pomeriggio**



**23/06/2021**



**24/06/2021**



**INTENSITA' di precipitazione**

assente	debole	moderata	forte	molto forte
---------	--------	----------	-------	-------------

**LEGENDA**

<b>ICONE FENOMENI METEO</b>	<b>ANOMALIA TERMICA</b> calda (red up arrow), fredda (blue down arrow), molto calda (red up arrow), molto fredda (blue down arrow)	<b>NEVE</b> debole (snowflake), moderata (snowflake), forte (snowflake), 1300-1500 quota neve [m] (snowflake)	<b>FENOMENI TEMPORALESCHI</b> rovesci (cloud with rain), temporali (cloud with lightning), temporali forti (cloud with lightning), temporali forti e persistenti (cloud with lightning and 43h icon)
<b>GELATE</b> sparse (ice cube), diffuse (ice cube)	<b>NEBBIA</b> locale (horizontal lines), diffusa (horizontal lines)	<b>VENTO</b> moderato (wavy lines), forte (wavy lines)	

**AREE DI VIGILANZA E ALLERTA**

- A** Toce (NO-VB)
- B** Val Sesia, Cervo e Chiusella (BI-TO-VC)
- C** Valli Orco, Lanzo, bassa Val Susa e Sangone (TO)
- D** Alta Val Susa, Valli Chisone, Pellice e Po (CN-TO)
- E** Valli Varaita, Maira e Stura (CN)
- F** Valle Tanaro (CN)
- G** Belbo e Bormida (AL-AT-CN)
- H** Scrivia (AL)
- I** Pianura Settentrionale (AL-AT-BI-NO-TO-VC)
- L** Pianura Torinese e Colline (AL-AT-CN-TO)
- M** Pianura Cuneese (CN-TO)